




























Sonstige Anlagen:

-  00_2026-03-19_A71_Fu179L_2s+0_vzplan.pdf
-  00_Umbauphase172R-179L.pdf
-  01_AkD_arbeitsanweisung.pdf
-  01_VSP-gesamt.pdf
-  03_Meistereien-Schweinfurt-und-Rödelmaier.pdf
-  2022-09-30_Ergaenzende-Hinweise-zur-RSA-2021.pdf
-  A71_Plan_2a_km 167,465-168,117.pdf
-  A71_Plan_3_km 168,145-170,111.pdf
-  A71_Plan_4_km 169,864-171,344.pdf
-  A71_Plan_5_km 171,260-172,749.pdf
-  A71_Plan_6_km 172,634-174,124.pdf
-  A71_Plan_7_km 174,010-175,866.pdf
-  A71_Plan_8_km 175,777-177,268.pdf
-  A71_Plan_9_km 177,165-178,667.pdf
-  A71_Plan_10_km 178,489-179,998.pdf
-  A71_Plan_11_km 179.9-181.7.pdf
-  A71_Plan_12_km 181.7-183.4.pdf
-  A71_Plan_13_km 183.5-185.2.pdf
-  A71_Plan_14_km 185.2-186.6.pdf
-  Antrag-auf-verkehrsrechtliche-Anordnung-GmbH.pdf
-  Detailzeichnung-Erdsporn.pdf
-  dicht9_0412.pdf
-  Formblatt-Abnahmeprotokoll_AS_Wue.pdf
-  OB_Bord_2.pdf
-  OB_MI_2.pdf
-  Querschnitt-u-Straßenablauf.pdf
-  Was32-und-Was33_2023-Juli.pdf